Amt für Raumentwicklung Graubünden
Ufficio per lo sviluppo del territorio del Grigioni
UFSuT per il sviluppo del territorio del Grigioni

Richtplanung Graubünden
Region Maloja

Richtplananpassung im Bereich Siedlungsgebiet und Bauzonen
(Festsetzung Siedlungsgebiet Region Maloja)

1:50'000 / 1:10'000

Öffentliche Auflage

Grundlagen	Planaussage					
	Ausgangslage		Richtgebietsart			Karte
	Leitbild	Agglom.	Intensiv	Extensiv		
			Karte 1:50'000	Karte 1:10'000		
Siedlung						
				Siedlungsgebiet (Festsetzung)	S2	
				Erweiterung Siedlungsgebiet «BA»	S2	
				Erweiterung Siedlungsgebiet «Kleiner»	S2	
				Erweiterung Siedlungsgebiet «sonstige Nutzungen»	S2	
				Erweiterung Siedlungsgebiet für weitere Nutzungen	S2	
				Langfristige Siedlungsgrenze	S2	
				Kantonale Arbeitszonen	S4	
				Zentrumszonen		
				Wohnzonen		
				Wohnzonen		
				Arbeitszonen		
				Verkehrszonen innerhalb der Bauzonen		
				Zonen für öffentliche Nutzungen		
				Weitere Bauzonen		
				eingeschränkte Bauzonen		
Weitere Richtplaninhalte und Grundlagen (Information)						
				Nationalpark		
				Landschaftsentwicklungsgebiet		
				Kulturlandschaft mit besonderer Bewirtschaftung		
				Inventarobjekt von nationaler Bedeutung		
				Inventarobjekt von regionaler Bedeutung		
				Interessenverbindungsgebiet		
				Fruchtfolgeflächen		
				Bundesinventar der schützenswerten Ortsbilder der Schweiz von nationaler Bedeutung IVOS		
				ÖV - Güteklassen III*		
				ÖV - Güteklassen II*		
				ÖV - Güteklassen I*		
				Elektrische Oberleitungsanlagen		
				Regionsgrenze		
				Gemeindegrenze		
				Wald		
				Gewässer		

*ÖV-Güteklassen Vision 2030 Hauptnetz

Übersicht
1:50'000

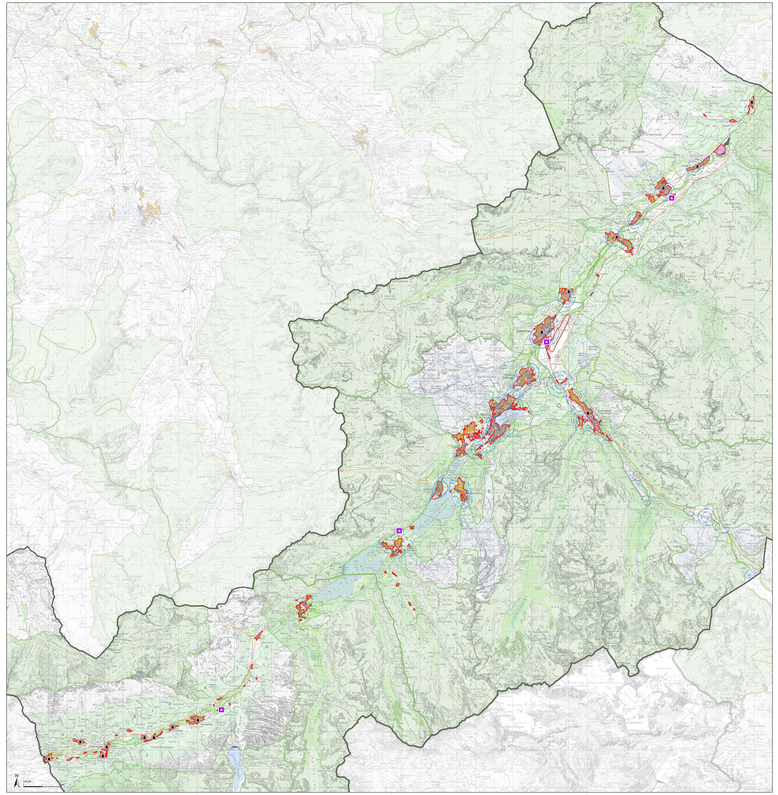

Bregaglia
1:10'000

Bregaglia - Castasegna, Soglio, Bondo, Promontogno

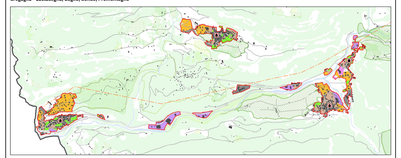

Bregaglia - Caccior, Montaccio, Stampa, Borgonovo

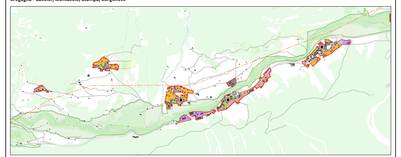

Bregaglia - Vicosoprano, Crott, Roticcio, Pranzaira

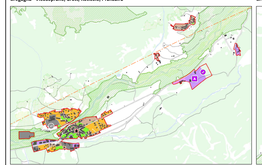

Bregaglia - Ca d'Farett, Löbbia

Bregaglia - Casaccia, Maloja

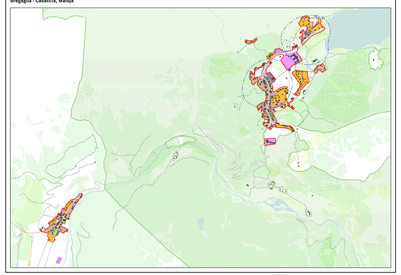

Sils i. E.
1:10'000

Sils i. E.

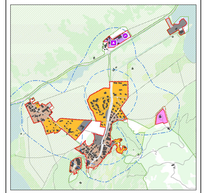

Sils i. E. - Fex, Creeta, Muot, Curtins

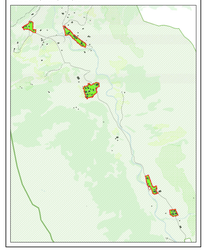

Silvaplana
1:10'000

Silvaplana, Silvaplana-Surlej

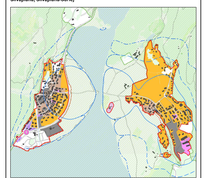

Silvaplana - Champfèr

St. Moritz
1:10'000

St. Moritz - Champfèr, Suvretta

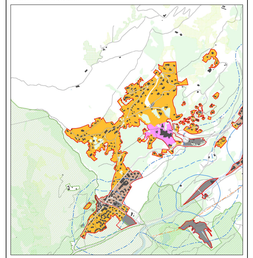

St. Moritz - St. Moritz Dorf, St. Moritz Bad

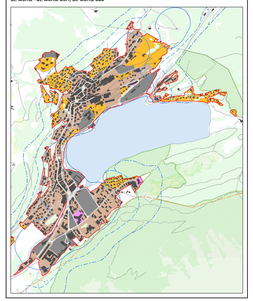

Celerina
1:10'000

Celerina

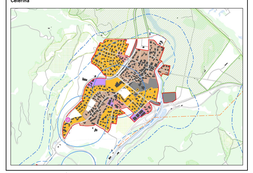

Pontresina
1:10'000

Pontresina

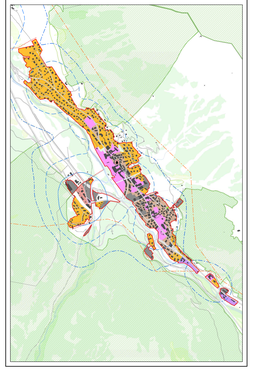

Samedan
1:10'000

Samedan

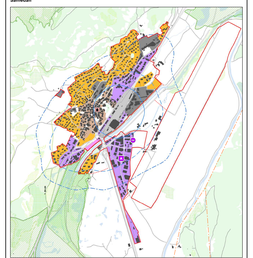

Samedan - Punt Muragl

Bever
1:10'000

Bever

La Punt-Chamues-ch
1:10'000

La Punt-Chamues-ch

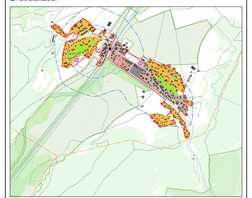

La Punt-Chamues-ch - Champesch

Madulain
1:10'000

Madulain

Zuoz
1:10'000

Zuoz

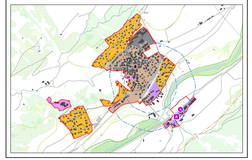

S-chanf
1:10'000

S-chanf

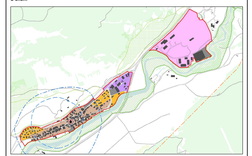

S-chanf - Susauna, Chapella
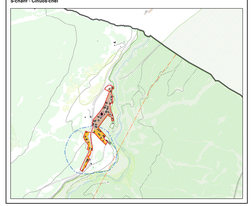
S-chanf - Cinuos-chel